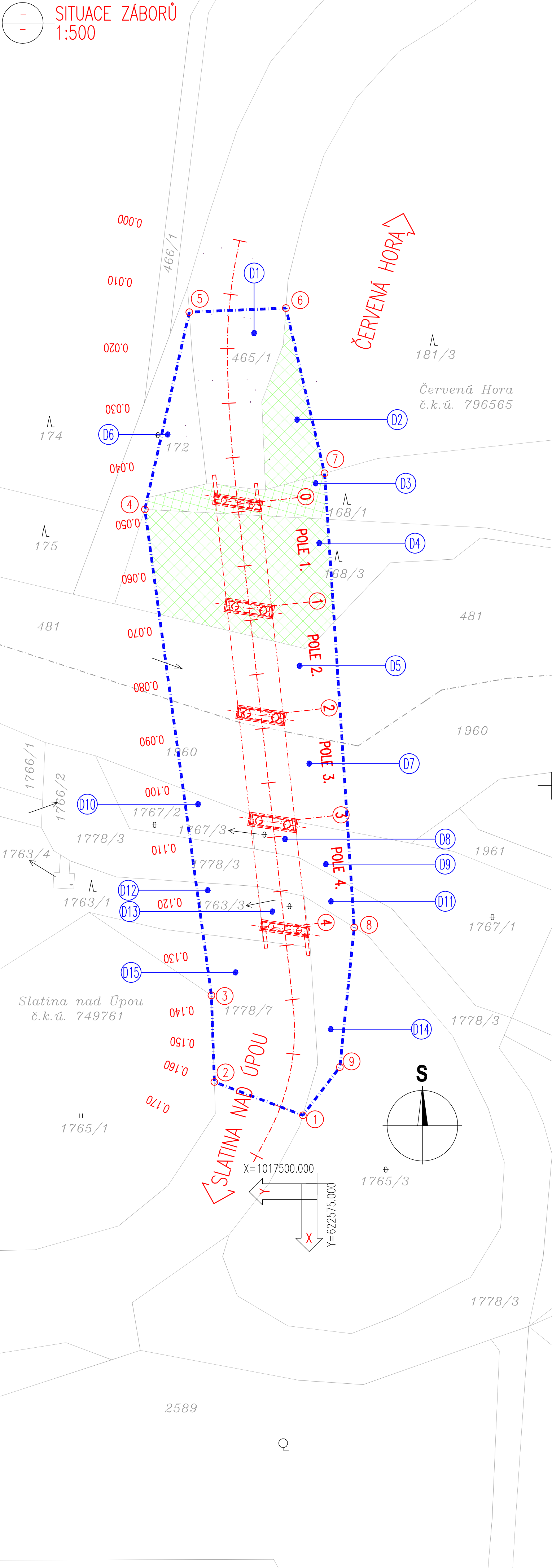


SITUACE ZÁBORŮ
1:500



LEGENDA – STÁVAJÍCÍ STAV:

	STÁVAJÍCÍ STAV – BUDOVY
	HRANICE PARCEL DLE KATASTRÁLNÍ MAPY
	HRANICE KATASTRÁLNÍCH ÚZEMÍ
	PARCELNÍ ČÍSLO DLE KATASTRÁLNÍ MAPY
	PARCELNÍ ČÍSLO DLE POZEMKOVÉHO KATASTRU

LEGENDA ZÁBORŮ:

	DOČASNÝ ZÁBOR STAVBY – PO DOBU VÝSTAVBY
	OZNAČENÍ POZEMKU S DOČASNÝM ZÁBOREM
	VYTYČOVANÉ BODY OBVODU DOČASNÉHO ZÁBORU STAVBY

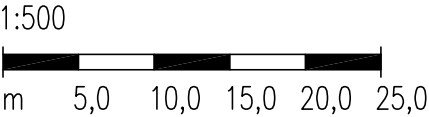
VYTYČOVANÉ BODY

DOČASNÝ ZÁBOR STAVBY		
SOUŘADNÝ SYSTÉM S-JTSK		
Č.B.:	Y[m]	X[m]
1	622577.595	1017487.449
2	622593.826	1017481.336
3	622594.360	1017465.450
4	622606.570	1017376.320
5	622598.417	1017340.146
6	622580.700	1017339.395
7	622573.617	1017369.696
8	622568.182	1017453.011
9	622570.825	1017478.608


POZNÁMKA–PŘESNOSTI:

- PŘESNOST VYTYČENÍ A PŘÍPUSTNÉ ODCHYLKY JSOU DÁNY:
ČSN 73 04 22
ČSN 01 34 19
TKP KAPITOLA 1., PŘÍLOHA 8.9
TKP KAPITOLA 18. A SOUVISEJÍCÍ

MĚŘÍTKO:



PDPS

SOUŘADNICOVÝ SYSTÉM: S-JTSK		<div><p>FÖRSTEROVA 175, 566 01 VYSOKÉ MÝTO EMAIL.: MDS@MDSPROJEKT.CZ</p></div>		
VÝŠKOVÝ SYSTÉM: BpV				
KRESLIL:	KOLEKTIV			
ZPRACOVAL:	ING. FRANTIŠEK DOUBRAVSKÝ			
TECHNICKÁ KONTROLA:	ING. JAN BURSA			
ZODPOVĚDNÝ PROJEKTANT:	ING. JAN BURSA			
HLAVNÍ PROJEKTANT:	ING. JAN BURSA			
KRAJ: KRÁLOVÉHRADECKÝ	OKRES: NÁCHOD	OBEC: SLATINA/ÚPOU; ČERVENÁ HORA	STUPEŇ:	PDPS
INVESTOR: KRÁLOVÉHRADECKÝ KRAJ, PIVOVARSKÉ NÁM. 1245, HRADEC KRÁLOVÉ, 500 03			ZAK.ČÍSLO:	0744-13-3
AKCE: REKONSTRUKCE MOSTU EV. Č. 3043-3 SLATINA NAD ÚPOU			ARCHIVNÍ ČÍSLO:	0744
			DATUM:	06/2013
			FORMÁT:	4 A4
			MĚŘÍTKO:	1:500
OBJEKT: A. 7. ZÁBOROVÝ ELABORÁT			ČÍSLO SOUPRAVY:	ČÍSLO PŘÍLOHY:
OBSAH: SITUACE ZÁBORŮ STAVBY				A. 7.1.